

INVESTOR**KRAJSKÁ SPRÁVA A ÚDRŽBA SILNIC
KARLOVARSKÉHO KRAJE**

Chebská 282
356 01 Sokolov



Krajská správa a údržba silnic
Karlovarského kraje, p.o.

STAVBA**II/205 + III/205 22
VÝSTAVBA KŘÍŽOVATKY KNÍNICE**

S.A.W. CONSULTING s.r.o.

Božtěšická 216/34, 400 01 Ústí nad Labem

středisko UL: Božtěšická 216/34, 400 01 Ústí n. L.

web: www.sawconsulting.cz

e-mail: info@sawconsulting.cz

VYPRACOVAL**ZODPOVĚDNÝ PROJEKTANT****TECHNICKÁ KONTROLA****INVESTOR****KSÚS KK**

ING. JIŘÍ HENYCH

ING. JIŘÍ HENYCH

ING. HELENA HLUBUČKOVÁ

ZAKÁZKOVÉ ČÍSLO

2024-012

DATUM

03/2024

STUPEŇ

DUSP/PDPS

MĚŘÍTKO

-

PŘÍLOHA**ZÁBOROVÝ ELABORÁT****ČÁST DOKUM.**

H.1

Č. PŘÍLOHY

ZÁBOROVÝ ELABORÁT

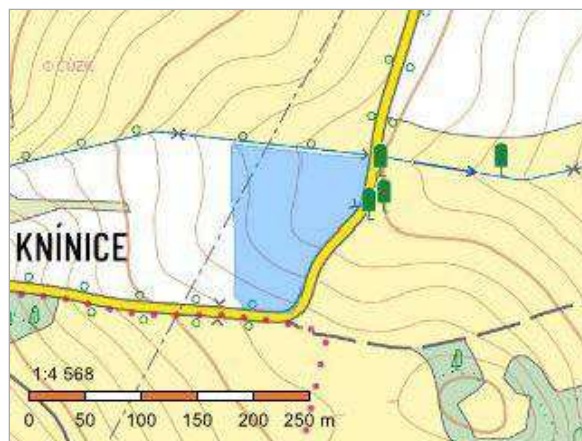
Akce: II/205 + III/205 22 VÝSTAVBA KŘÍŽOVATKY KNÍNICE
Katastrální území: Knínice u Žlutic [780936]; Veselov [780952]

Číslo dle grafické přílohy	Číslo parcely dle KN	Celková výměra dle KN [m ²]	LV dle KN	Katastrální území	Druh pozemku / způsob využití	Kód BPEJ	Výměra BPEJ	Vlastnické právo / právo hospodařit	Podíl trvalého záboru [%]	Zábor				Způsob ochrany nemovitosti
										Trvalý [m ²]	Dočasný do 1 roku [m ²]	Dočasný nad 1 rok [m ²]	Služebnost [m]	
1	125	149	1	Knínice u Žlutic	Ostatní plocha/ neplodná půda	-	-	Město Žlutice, Velké náměstí 144. 364 52 Žlutice	3	5	72	0	-	-
2	118/10	12 843	1	Knínice u Žlutic	Trvalý travní porost	55001 55011 56701	7969 3204 1670	Město Žlutice, Velké náměstí 144. 364 52 Žlutice	0	39	196	0	-	ZPF
3	118/1	14 386	1	Knínice u Žlutic	Trvalý travní porost	56701 55001 55001	1945 2079 10362	Město Žlutice, Velké náměstí 144. 364 52 Žlutice	0	7	110	0	-	ZPF
4	772/1	7 111	35	Knínice u Žlutic	Ostatní plocha/ silnice	-	-	Karlovarský kraj, Závodní 353/88, Dvory. 36006 Karlovy Vary Krajská správa a údržba silnic Karlovarského kraje, příspěvková organizace, Chebská 282. 356 01 Sokolov	0	0	1077	0	-	-
5	781	341	89	Knínice u Žlutic	Orná půda	55011	341	Civín Luděk, č.p. 1196, 27351 Unhošť	38	128	79	0	-	ZPF
6	118/11	65	84	Knínice u Žlutic	Trvalý travní porost	55011	65	Česká republika Ředitelství silnic a dálnic s.p., Na Pankráci 546/56, Nusle, 140 00 Praha 4	0	0	57	0	-	ZPF
7	784/39	3 533	84	Knínice u Žlutic	Trvalý travní porost	55001 55011 56701	1500 581 1452	Česká republika Ředitelství silnic a dálnic s.p., Na Pankráci 546/56, Nusle, 140 00 Praha 4	0	0	116	0	-	ZPF
8	158/1	34 561	81	Veselov	Orná půda	53201 53211	8385 26176	Civín Luděk, č.p. 1196, 27351 Unhošť	1	220	758	0	-	ZPF

Vysvětlivky:
ZPF - zemědělský půdní fond
RCHÚ - rozsáhlé chráněné území
PUPFL - pozemek určený k plnění funkcí lesa

Informace o pozemku

Parcelní číslo:	118/10
Obec:	Žlutice [555762]
Katastrální území:	Knínice u Žlutic [780936]
Číslo LV:	1
Výměra [m ²]:	12843
Typ parcely:	Parcela katastru nemovitostí
Mapový list:	KMD
Určení výměry:	Graficky nebo v digitalizované mapě
Druh pozemku:	trvalý travní porost



Vlastníci, jiní oprávnění

Vlastnické právo	Podíl
Město Žlutice, Velké náměstí 144, 36452 Žlutice	

Způsob ochrany nemovitosti

Název
zemědělský půdní fond

Seznam BPEJ

BPEJ	Výměra
55001	7969
55011	3204
56701	1670

Omezení vlastnického práva

Nejsou evidována žádná omezení.

Jiné zápisy

Typ
Zahájeny pozemkové úpravy

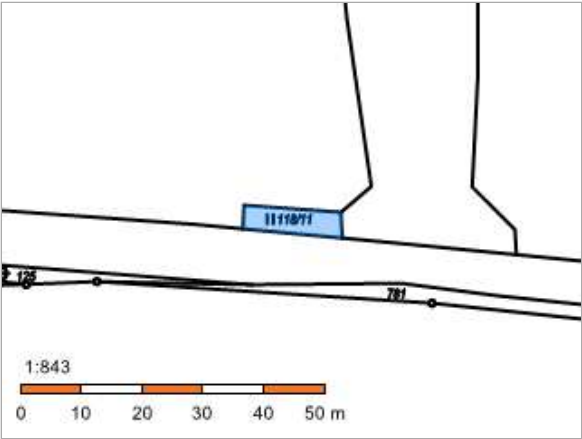
📍 Řízení, v rámci kterých byl k nemovitosti zapsán cenový údaj

Nemovitost je v územním obvodu, kde státní správu katastru nemovitostí ČR vykonává [Katastrální úřad pro Karlovarský kraj, Katastrální pracoviště Karlovy Vary](#)

Zobrazené údaje mají informativní charakter. Platnost dat k 04.03.2024 08:00.

Informace o pozemku

Parcelní číslo:	118/11
Obec:	Žlutice [555762]
Katastrální území:	Knínice u Žlutic [780936]
Číslo LV:	84
Výměra [m ²]:	65
Typ parcely:	Parcela katastru nemovitostí
Mapový list:	KMD
Určení výměry:	Graficky nebo v digitalizované mapě
Druh pozemku:	trvalý travní porost



Vlastníci, jiní oprávnění

Vlastnické právo	Podíl
Česká republika	
Příslušnost hospodařit s majetkem státu	Podíl
Ředitelství silnic a dálnic s. p., Na Pankráci 546/56, Nusle, 14000 Praha 4	

Způsob ochrany nemovitosti

Název
zemědělský půdní fond

Seznam BPEJ

BPEJ	Výměra
55011	65

Omezení vlastnického práva

Nejsou evidována žádná omezení.

Jiné zápisy

Typ
Zahájeny pozemkové úpravy
Zahájení exekuce - Ředitelství silnic a dálnic s. p.

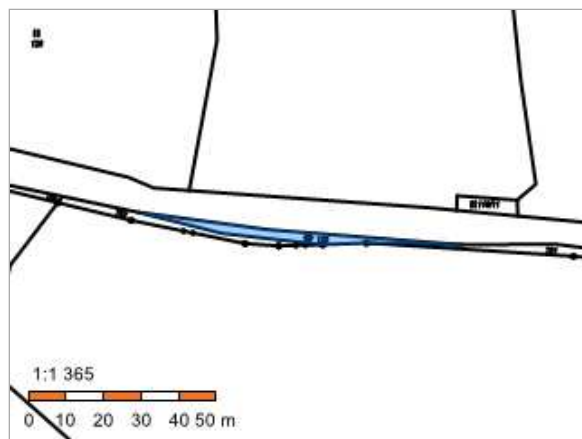
Řízení, v rámci kterých byl k nemovitosti zapsán cenový údaj

Nemovitost je v územním obvodu, kde státní správu katastru nemovitostí ČR vykonává [Katastrální úřad pro Karlovarský kraj, Katastrální pracoviště Karlovy Vary](#)

Zobrazené údaje mají informativní charakter. Platnost dat k 04.03.2024 08:00.

Informace o pozemku

Parcelní číslo:	125
Obec:	Žlutice [555762]
Katastrální území:	Knínice u Žlutic [780936]
Číslo LV:	1
Výměra [m ²]:	149
Typ parcely:	Parcela katastru nemovitostí
Mapový list:	KMD
Určení výměry:	Graficky nebo v digitalizované mapě
Způsob využití:	neplodná půda
Druh pozemku:	ostatní plocha



Vlastníci, jiní oprávnění

Vlastnické právo	Podíl
Město Žlutice, Velké náměstí 144, 36452 Žlutice	

Způsob ochrany nemovitosti

Nejsou evidovány žádné způsoby ochrany.

Seznam BPEJ

Parcela nemá evidované BPEJ.

Omezení vlastnického práva

Nejsou evidována žádná omezení.

Jiné zápisy


Typ
Zahájeny pozemkové úpravy


 Řízení, v rámci kterých byl k nemovitosti zapsán cenový údaj

Nemovitost je v územním obvodu, kde státní správu katastru nemovitostí ČR vykonává [Katastrální úřad pro Karlovarský kraj, Katastrální pracoviště Karlovy Vary](#)

Zobrazené údaje mají informativní charakter. Platnost dat k 04.03.2024 08:00.

Informace o pozemku

Parcelní číslo: [158/1](#) 

Obec: [Žlutice \[555762\]](#) 

Katastrální území: [Veselov \[780952\]](#)

Číslo LV: [81](#)

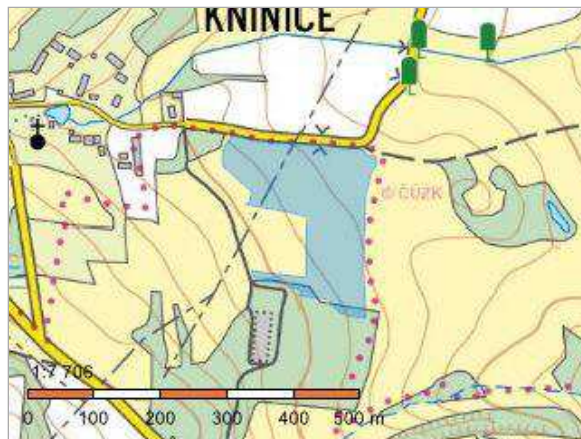
Výměra [m²]: 34561

Typ parcely: Parcela katastru nemovitostí

Mapový list: [KMD](#)

Určení výměry: Graficky nebo v digitalizované mapě

Druh pozemku: orná půda



Vlastníci, jiní oprávnění

Vlastnické právo

Podíl

Civín Luděk, č. p. 1196, 27351 Unhošť

Způsob ochrany nemovitosti

Název

zemědělský půdní fond

Seznam BPEJ

BPEJ Výměra

[53201](#)  8385

[53211](#)  26176

Omezení vlastnického práva


Nejsou evidována žádná omezení.

Jiné zápisy

Typ

Zahájeny pozemkové úpravy

 Řízení, v rámci kterých byl k nemovitosti zapsán cenový údaj

Nemovitost je v územním obvodu, kde státní správu katastru nemovitostí ČR vykonává [Katastrální úřad pro Karlovarský kraj, Katastrální pracoviště Karlovy Vary](#) 

Zobrazené údaje mají informativní charakter. Platnost dat k 04.03.2024 08:00.

Informace o pozemku

Parcelní číslo:	772/1
Obec:	Žlutice [555762]
Katastrální území:	Knínice u Žlutic [780936]
Číslo LV:	35
Výměra [m ²]:	7111
Typ parcely:	Parcela katastru nemovitostí
Mapový list:	KMD
Určení výměry:	Graficky nebo v digitalizované mapě
Způsob využití:	silnice
Druh pozemku:	ostatní plocha



Vlastníci, jiní oprávnění

Vlastnické právo	Podíl
Karlovarský kraj, Závodní 353/88, Dvory, 36006 Karlovy Vary	
Správa nemovitostí ve vlastnictví kraje	Podíl
Krajská správa a údržba silnic Karlovarského kraje, příspěvková organizace, Chebská 282, 35601 Sokolov	

Způsob ochrany nemovitosti

Nejsou evidovány žádné způsoby ochrany.

Seznam BPEJ

Parcela nemá evidované BPEJ.

Omezení vlastnického práva

Nejsou evidována žádná omezení.

Jiné zápisy


Typ
Zahájeny pozemkové úpravy


📍 Řízení, v rámci kterých byl k nemovitosti zapsán cenový údaj

Nemovitost je v územním obvodu, kde státní správu katastru nemovitostí ČR vykonává [Katastrální úřad pro Karlovarský kraj, Katastrální pracoviště Karlovy Vary](#)

Zobrazené údaje mají informativní charakter. Platnost dat k 04.03.2024 08:00.

Informace o pozemku

Parcelní číslo: [781](#) 

Obec: [Žlutice \[555762\]](#) 

Katastrální území: [Knínice u Žlutic \[780936\]](#)

Číslo LV: [89](#)

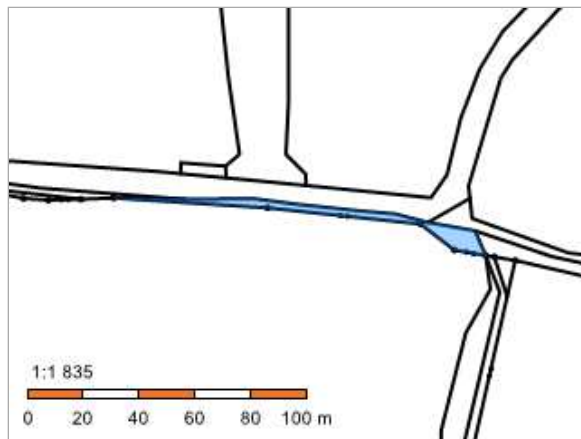
Výměra [m²]: 341

Typ parcely: Parcela katastru nemovitostí

Mapový list: [KMD](#)

Určení výměry: Graficky nebo v digitalizované mapě

Druh pozemku: orná půda



Vlastníci, jiní oprávnění

Vlastnické právo

Podíl

Civín Luděk, č. p. 1196, 27351 Unhošť

Způsob ochrany nemovitosti

Název

zemědělský půdní fond

Seznam BPEJ

BPEJ Výměra

[55011](#)  341

Omezení vlastnického práva


Nejsou evidována žádná omezení.

Jiné zápisy

Typ

Zahájeny pozemkové úpravy

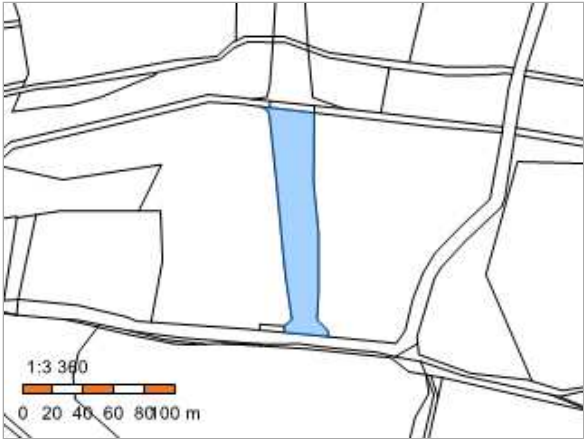
 Řízení, v rámci kterých byl k nemovitosti zapsán cenový údaj

Nemovitost je v územním obvodu, kde státní správu katastru nemovitostí ČR vykonává [Katastrální úřad pro Karlovarský kraj, Katastrální pracoviště Karlovy Vary](#) 

Zobrazené údaje mají informativní charakter. Platnost dat k 04.03.2024 08:00.

Informace o pozemku

Parcelní číslo:	784/39
Obec:	Žlutice [555762]
Katastrální území:	Knínice u Žlutic [780936]
Číslo LV:	84
Výměra [m ²]:	3533
Typ parcely:	Parcela katastru nemovitostí
Mapový list:	KMD
Určení výměry:	Ze souřadnic v S-JTSK
Druh pozemku:	trvalý travní porost



Vlastníci, jiní oprávnění

Vlastnické právo	Podíl
Česká republika	
Příslušnost hospodařit s majetkem státu	Podíl
Ředitelství silnic a dálnic s. p., Na Pankráci 546/56, Nusle, 14000 Praha 4	

Způsob ochrany nemovitosti

Název
zemědělský půdní fond

Seznam BPEJ

BPEJ	Výměra
55001	1500
55011	581
56701	1452

Omezení vlastnického práva

Nejsou evidována žádná omezení.

Jiné zápisy

Typ
Zahájení exekuce - Ředitelství silnic a dálnic s. p.

📍 Řízení, v rámci kterých byl k nemovitosti zapsán cenový údaj

Nemovitost je v územním obvodu, kde státní správu katastru nemovitostí ČR vykonává [Katastrální úřad pro Karlovarský kraj, Katastrální pracoviště Karlovy Vary](#)

Informace o pozemku

Parcelní číslo:	118/1
Obec:	Žlutice [555762]
Katastrální území:	Knínice u Žlutic [780936]
Číslo LV:	1
Výměra [m ²]:	14386
Typ parcely:	Parcela katastru nemovitostí
Mapový list:	KMD
Určení výměry:	Graficky nebo v digitalizované mapě
Druh pozemku:	trvalý travní porost



Vlastníci, jiní oprávnění

Vlastnické právo

Podíl

Město Žlutice, Velké náměstí 144, 36452 Žlutice

Způsob ochrany nemovitosti

Název

zemědělský půdní fond

Seznam BPEJ

BPEJ	Výměra
56701	1945
55001	2079
55011	10362

Omezení vlastnického práva

Nejsou evidována žádná omezení.

Jiné zápisy

Typ

Zahájeny pozemkové úpravy

📍 Řízení, v rámci kterých byl k nemovitosti zapsán cenový údaj

Nemovitost je v územním obvodu, kde státní správu katastru nemovitostí ČR vykonává [Katastrální úřad pro Karlovarský kraj, Katastrální pracoviště Karlovy Vary](#)

Zobrazené údaje mají informativní charakter. Platnost dat k 04.03.2024 08:00.